

„Monheimer Altstadttrunde“



© Stadt Monheim am Rhein, Foto: Thomas Lison

Die Monheimer Entdeckerschleife beginnt im Landschaftspark Rheinbogen mit seinem großen Freizeitangebot für Familien und Sportbegeisterte. Der naturnahe Spazierweg führt Sie von hier zunächst hinauf zur Marienburg. Diese sehenswerte herrschaftliche Villa wurde im 19. Jh. als Sommerhaus für den Kölner Juristen und Politiker Eugen von Kessler erbaut. Sie dient heute als Tagungs- und Kongresszentrum. Umgeben wird sie vom gleichnamigen Park, der als grüne Oase der Innenstadt einen wunderbaren Blick auf das Rheinvorland bietet.

Weiter geht es in die urige Monheimer Altstadt. Hier erwarten Sie spannende Sehenswürdigkeiten wie das Karnevalskabinett und der Schelmenturm, das Wahrzeichen der Stadt. Rund um den Alten Markt laden zahlreiche Restaurants, Biergärten und Cafés zu einer Stärkung ein.


Anschließend führt Sie die Entdeckerschleife über Monheims zentrale Einkaufsstraße bis zur Marienkapelle. Seit dem Mittelalter kommen Pilger zu Lande und zu Wasser hierher, denn das Gnadenbild im Altar gilt als wundertätig. In direkter Nachbarschaft steht das einstige Wohnhaus des Malers August Deusser. Um 1840 erbaut, beheimatet es heute die Heimatkundliche Sammlung von Monheim am Rhein. Hier treffen Sie wieder auf den neanderlandSTEIG, der Sie über die Rheinuferpromenade zurück in den Monheimer Rheinbogen führt.

Infobox: Der neanderland STEIG

Der neanderland STEIG verbindet auf rund 240 km die Naturschönheiten und Sehenswürdigkeiten des neanderlands. Die insgesamt 17 Etappen führen vorbei an Badeseen, verlaufen durch Moore, Heidelandschaften, ausgedehnte Forste und passieren Naherholungsgebiete und bieten eine naturnahe Möglichkeit, den Kreis Mettmann als Wander- und Urlaubsregion zwischen Rhein und Ruhr zu entdecken.



neanderland
steig



© Stadt Monheim am Rhein, Foto: Thomas Lison

Die Wander-App
als Download



Informationen zum neanderland STEIG

neanderland / Kreis Mettmann
Düsseldorfer Str. 26
40822 Mettmann

☎ Tel. 02104-99-1199
@ info@neanderlandsteig.de
🌐 www.neanderlandsteig.de

neanderlandsteig.de

Entdeckerschleife „Monheimer Altstadttrunde“



neanderland
steig

Entdeckerschleife „Monheimer Altstadtrunde“

Diese Entdeckerschleife verbindet die wunderbare Natur des Monheimer Rheinbogens mit den spannenden Sehenswürdigkeiten und urigen Restaurants der Monheimer Altstadt und Innenstadt.

Entdecken Sie die Karnevalstradition im Karnevalskabinett, genießen Sie die Ruhe im Marienburgpark und erfreuen Sie sich an der rheinischen Gastfreundlichkeit der Monheimer Wirte.

„Monheimer Altstadtrunde“

4,8 km 10 m 10 m

1 Std. 15 Min. leicht

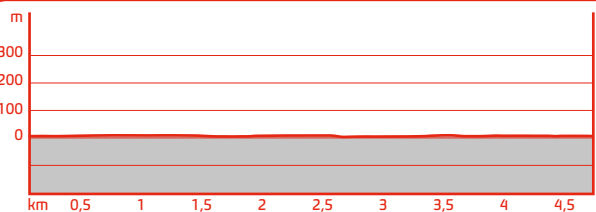
Anfahrt und Start & Ziel

Start/Ziel: An der Touristen-Information im Landschaftspark Rheinbogen
Parkplatz: Schützenplatz, Am Werth 2, 40789 Monheim am Rhein
ÖPNV-Haltestelle: „Altstadt Monheim“, Linien NET3 & NET4

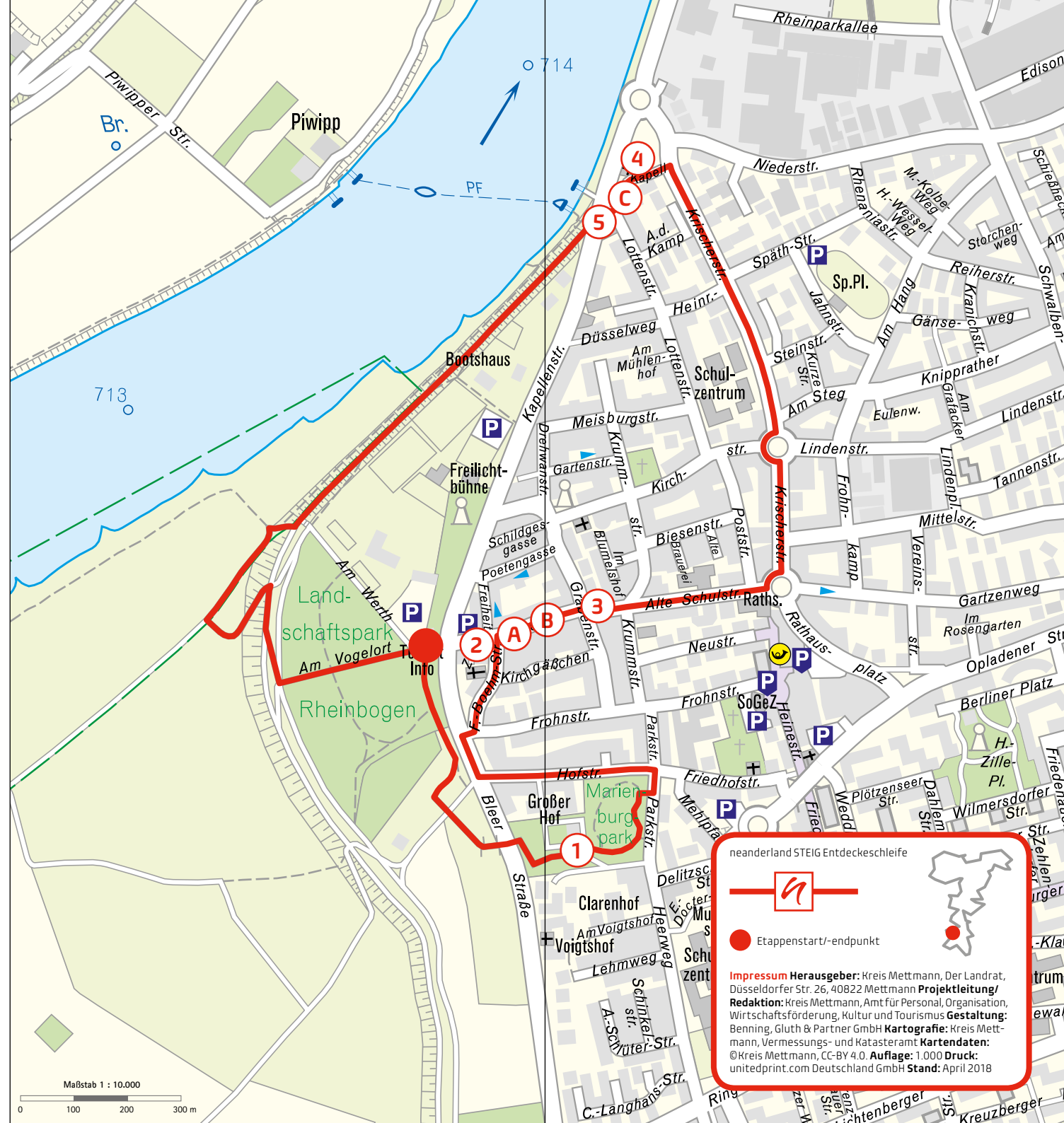
Sehenswertes & Gastronomie-Tipps

- 1** Marienburg und Marienburgpark
www.marienburgmonheim.de/
- 2** Karnevalskabinett
www.monheim-entdecken.de
- 3** Schelmenturm
www.monheim-entdecken.de
- 4** Marienkapelle
- 5** Heimatmuseum im Deusser Haus
www.monheim-heimatbund.de/
- A** Monheimer Biermanufaktur
www.monheimer-biermanufaktur.de
- B** Café mit Liebe
www.cafemitliebe.de
- C** Hotel & Restaurant Zum Vater Rhein
www.hotelmonheim.de

Höhenprofil



Titelfoto: © Stadt Monheim am Rhein, Foto: Friedemann Fey



neanderland STEIG Entdeckerschleife

Etappenstart/-endpunkt

Impressum Herausgeber: Kreis Mettmann, Der Landrat, Düsseldorf Str. 26, 40822 Mettmann **Projektleitung/Redaktion:** Kreis Mettmann, Amt für Personal, Organisation, Wirtschaftsförderung, Kultur und Tourismus **Gestaltung:** Benning, Gluth & Partner GmbH **Kartografie:** Kreis Mettmann, Vermessungs- und Katasteramt **Kartendaten:** © Kreis Mettmann, CC-BY 4.0. **Auflage:** 1.000 **Druck:** unitedprint.com Deutschland GmbH **Stand:** April 2018